

**ỦY BAN NHÂN DÂN  
XÃ HÀ VINH**

**CỘNG HÒA XÃ HỘI CHỦ NGHĨA VIỆT NAM  
Độc lập - Tự do - Hạnh phúc**

Số: / UBND-ĐCXĐ

Hà Vinh, ngày tháng 3 năm 2024

V/v cung cấp thông tin, hồ sơ các công trình, dự án được phép tận thu khoáng sản trên địa bàn.

Kính gửi: Ủy ban nhân dân huyện Hà Trung.

Thực hiện công văn số 658 / UBND-TNMT ngày 05/3/2024 của UBND huyện Hà Trung về việc cung cấp thông tin, hồ sơ các công trình, dự án được phép tận thu khoáng sản trên địa bàn, UBND xã Hà Vinh báo cáo nội dung như sau:

Tại xã Hà Vinh có 2 vị trí tận thu khoáng sản vật liệu san lấp đã hết hạn:

1. Công trình hạ thấp độ cao mặt bằng xây dựng nhà ở riêng lẻ và trồng cây lâu năm tại khu đất của hộ gia đình bà Hoàng Thị Hải, thôn Đông Vinh.

- Đơn vị tận thu: Công ty TNHH vận tải và xây dựng Mạnh Hùng.

- Văn bản chấp thuận: Công văn số 11786/UBND-CN ngày 14/8/2023 của UBND tỉnh Thanh Hóa.

- Thời hạn kết thúc: Ngày 14/11/2023.

Thuộc tờ bản đồ địa chính 15 đo đạc năm 1997 thửa 15. Loại đất: Đất ở nông thôn 200 m<sup>2</sup> đất trồng cây lâu năm 640 m<sup>2</sup>, đã được UBND huyện Hà Trung cấp giấy chứng nhận QSD đất số BT 273276 ngày 6/1/2014.

- Hiện trạng trước khi tận thu là đất ONT+CLN

- Quy hoạch đến năm 2030 là đất ONT+CLN.

2. Công trình khai thác khoáng sản làm VLXD thông thường (đất đắp đê) tại mỏ đất số 100, núi thôn 1 (nay là thôn Quý Vinh) xã Hà Vinh.

- Đơn vị tận thu: Công ty TNHH xây dựng thương mại Thanh Hóa

- Văn bản chấp thuận: Bản xác nhận số 27/XN-UBND ngày 18/3/2019 của UBND tỉnh Thanh Hóa.

- Thời hạn kết thúc: Ngày 31/12/2019.

Thuộc tờ bản đồ giao đất Lâm nghiệp văn 1996 thửa 125a. Loại đất: Lâm Nghiệp. Chủ sử dụng: Lê Xuân Thái

- Hiện trạng trước khi tận thu là đất : RST( Đất trồng rừng sản xuất)

- Quy hoạch đến năm 2030 là đất ( Đất trồng rừng sản xuất)

(kèm theo tài liệu bản đồ)

UBND xã Hà Vinh báo cáo để UBND huyện biết và tổng hợp.

**Nơi nhận:**

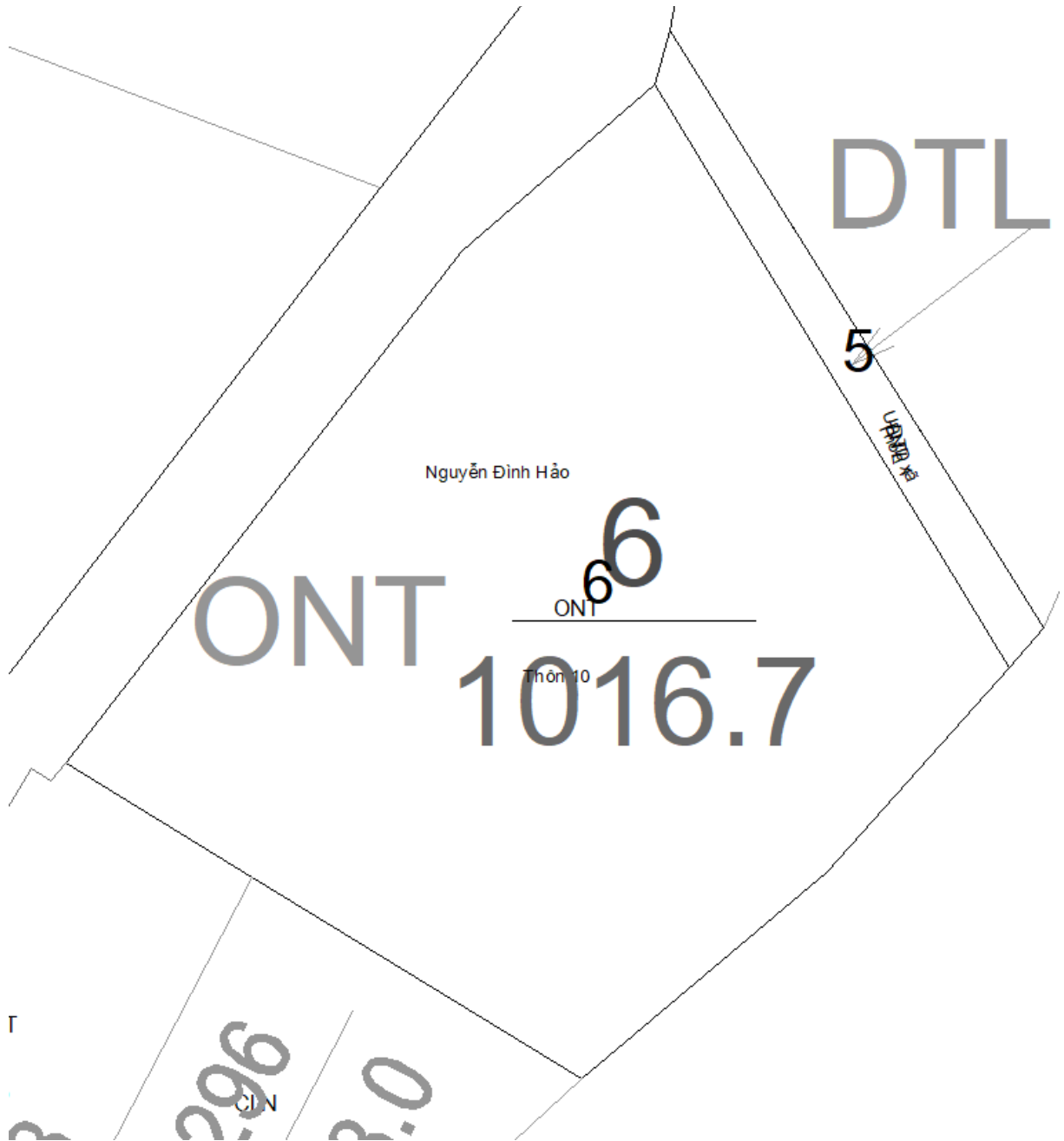
- Như trên;

- Lưu: VT, ĐCXĐ.

**CHỦ TỊCH**

**Mai Hồng Cường**

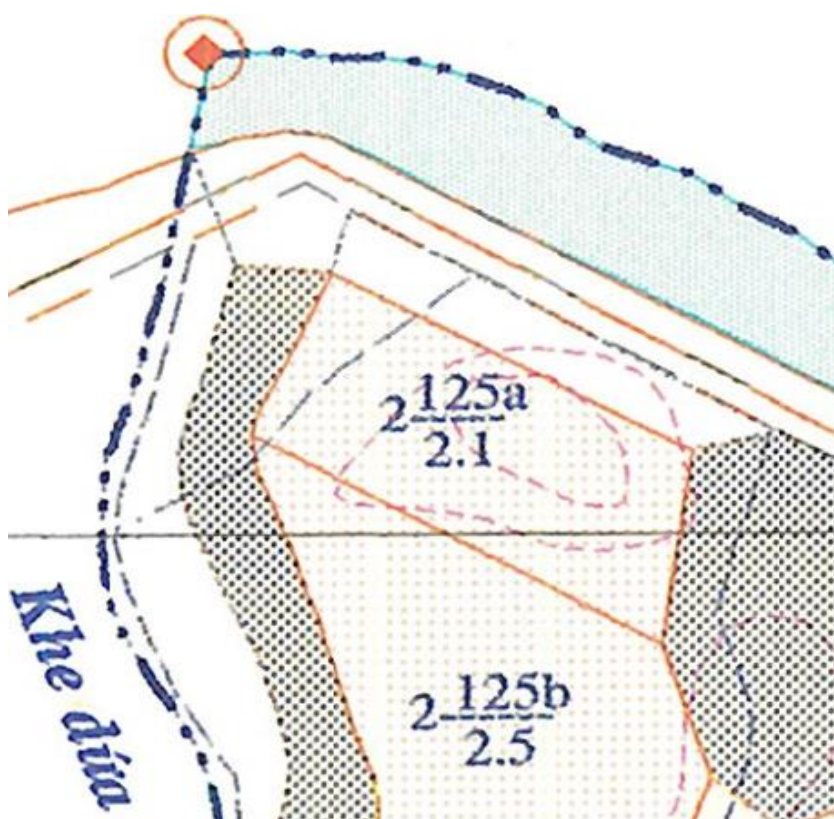
Trích bản đồ địa chính đo đạc năm 2014 tờ số 35 thửa số 6  
Chủ sử dụng Ông Nguyễn Đình Hào, bà Hoàng Thị Hải.



Trích bản đồ Quy hoạch điều chỉnh giai đoạn 2021-2030  
Tương ứng thửa số 6 từ bản đồ số 35 .Loại đất ONT+CLN .



Trích bản đồ giao đất Lâm nghiệp năm 1996 thửa số 125a  
Chủ sử dụng : Ông Lê Xuân Thái.



CỘNG HÒA XÃ HỘI CHỦ NGHĨA VIỆT NAM  
Độc lập - Tự do - Hạnh phúc

TỈNH THANH HÓA

Huyện: Hoà Hưng

Xã: Hoà Vinh

# SỔ GIAO ĐẤT LÂM NGHIỆP

## CHO TỔ CHỨC, HỘ GIA ĐÌNH, CÁ NHÂN

### SỬ DỤNG ỔN ĐỊNH, LÂU DÀI VÀO MỤC ĐÍCH LÂM NGHIỆP

Sổ này có: .....trang, đánh số từ 01 đến.....

Lập thành.....quyển

Quyển số.....

DUYỆT

Huyện: Hoà Hưng ngày 12 tháng 8 năm 1997

Ủy ban nhân dân huyện

Chủ tịch



Lập tại xã: Hoà Vinh ngày ..... tháng ..... năm 19.....

Ủy ban nhân dân xã

Chủ tịch



TRƯƠNG THANH XUÂN

Trích sổ giao đất Lâm nghiệp trang 6 , số thứ tự 124 .  
 Chủ sử dụng Lê Xuân Thái  
 số giấy chứng nhận I 951 814 , số hiệu khu đất 125a.  
 Loại rừng : Sản xuất.

TỈNH THANH HÓA

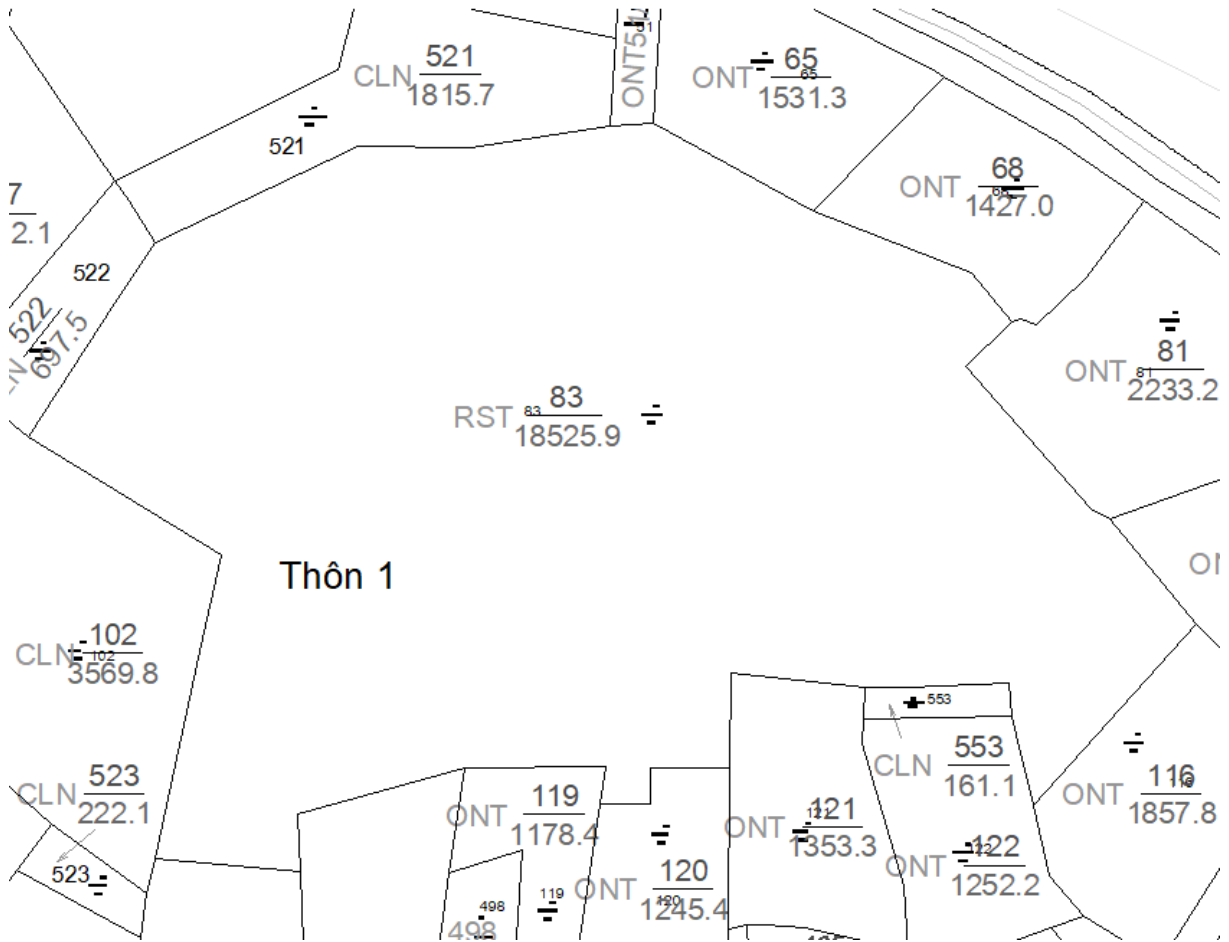
Huyện: Hoa Sơn Trang số: 06

Xã: Hoa Vinh

Thôn, bản: .....

| Số TT | Tên tổ chức, hộ gia đình cá nhân | Loại bán đồ-tỷ lệ bản đồ | DIA DANH |        |     | Số QĐ GĐLN | Số giấy chứng nhận | Số hiệu khu đất | Di tích khu đất (ha) | Loại rừng | Trạng thái | RANH GIỚI   |      |      |      | GHI CHÚ |
|-------|----------------------------------|--------------------------|----------|--------|-----|------------|--------------------|-----------------|----------------------|-----------|------------|-------------|------|------|------|---------|
|       |                                  |                          | Tiểu khu | Khoanh | Lô  |            |                    |                 |                      |           |            | Đông        | Tây  | Nam  | Bắc  |         |
| (1)   | (2)                              | (3)                      | (4)      | (5)    | (6) | (7)        | (8)                | (9)             | (10)                 | (11)      | (12)       | (13)        | (14) | (15) | (16) | (17)    |
| 124   | Nũ Đò Mậu                        | 96%                      | II       | 1      | 5   | I 951815   | 124                | 2:3             | Sx                   | ĐT        | d.đ.       | Phùng Lương | Vẽ   |      |      |         |
| 124   | Lê Xuân Thái                     | 1                        | II       | 2      | 5   | I 951814   | 125a               | 2:1             | Sx                   | ĐT        | T.Đ.       | T.Đ.        | Thái | T.Đ. |      |         |

Trích bản đồ địa chính đo đạc năm 2014 tờ số 28 thửa số 83  
Loại đất : Trồng rừng sản xuất.  
Chủ sử dụng Hộ gia đình



Trích bản đồ Quy hoạch điều chỉnh giai đoạn 2021-2030  
Tương ứng thửa số 83 tờ bản đồ số 28 .Loại đất RST.

